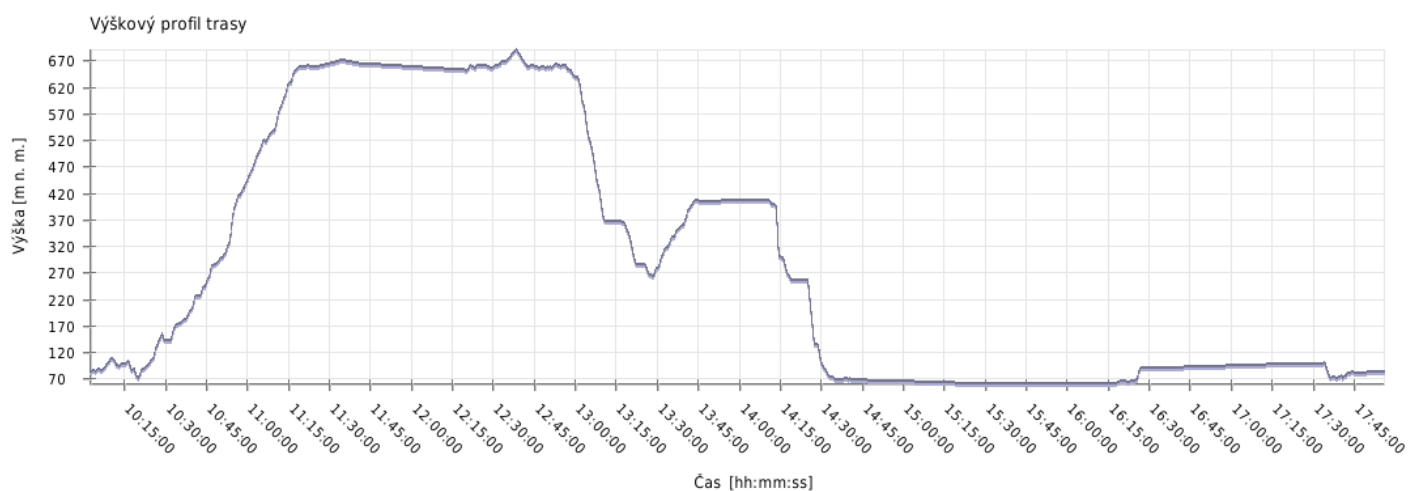
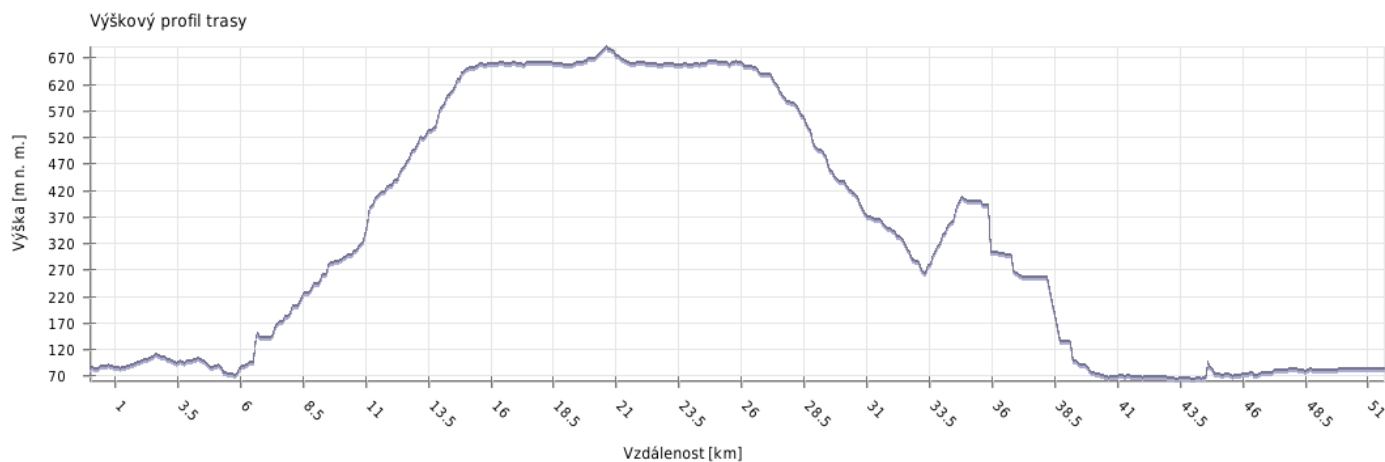
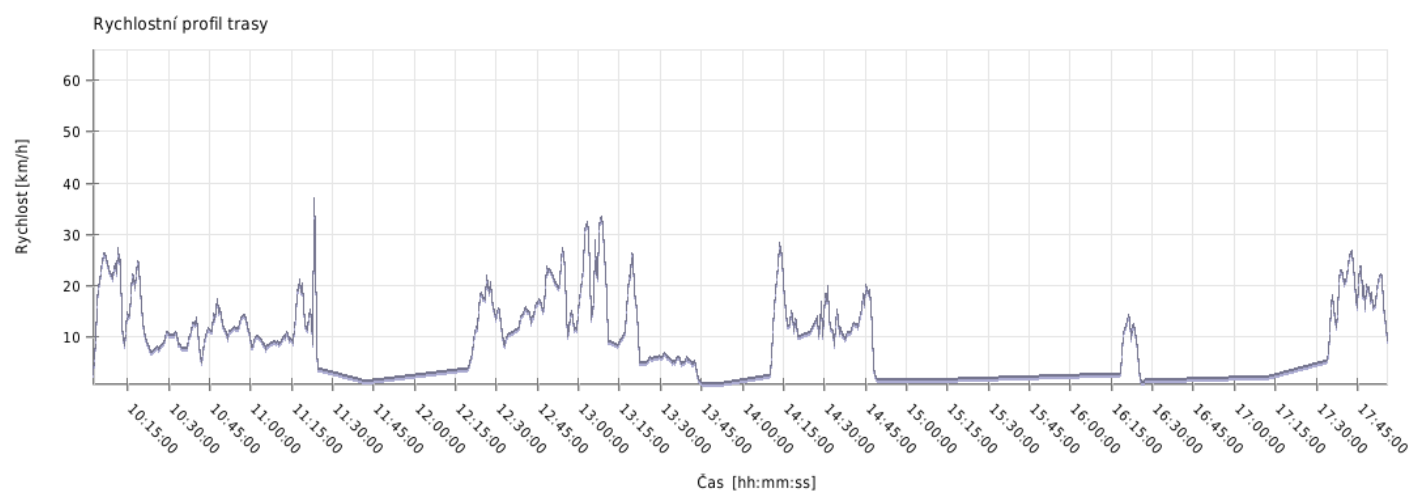
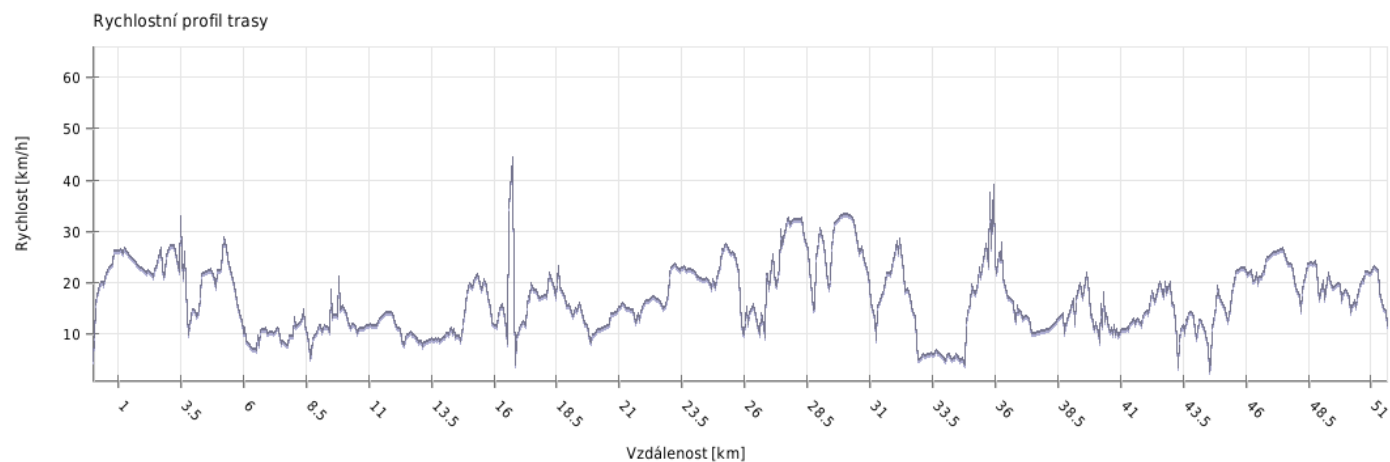


Výška



Minimální výška:	61 m n. m.
Maximální výška:	691 m n. m.
Průměrná výška:	328.9 m n. m.
Maximální rozdíl:	630 m
Celkové stoupání:	1012 m
Celkové klesání:	1022 m
Počáteční výška:	92.4 m n. m.
Koncová výška:	82 m n. m.
Konečná bilance:	-10.4 m

Rychlost

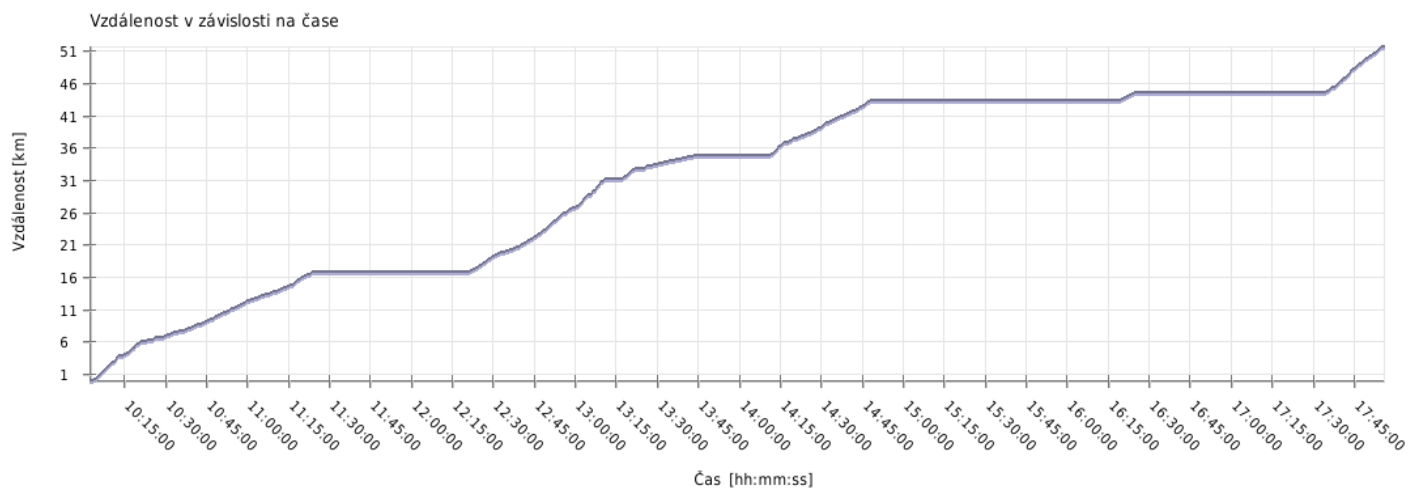


Minimální rychlost:	0.8 km/h
Maximální rychlost:	65.9 km/h
Průměrná rychlost stoupání:	12.4 km/h
Průměrná rychlost klesání:	18 km/h
Průměrná rychlost na rovině:	16.1 km/h
Průměrná rychlost:	15 km/h

Čas

Datum trasy:	18.9.2006
Čas na začátku trasy:	10:01:37
Čas na konci trasy:	17:56:02
Celková doba trasy:	7h 54m 25s
Celková doba stoupání:	4h 03m 40s
Celková doba klesání:	2h 29m 38s
Celková doba roviny:	1h 21m 07s

Vzdálenost



Celková plošná vzdálenost: 51.3 km

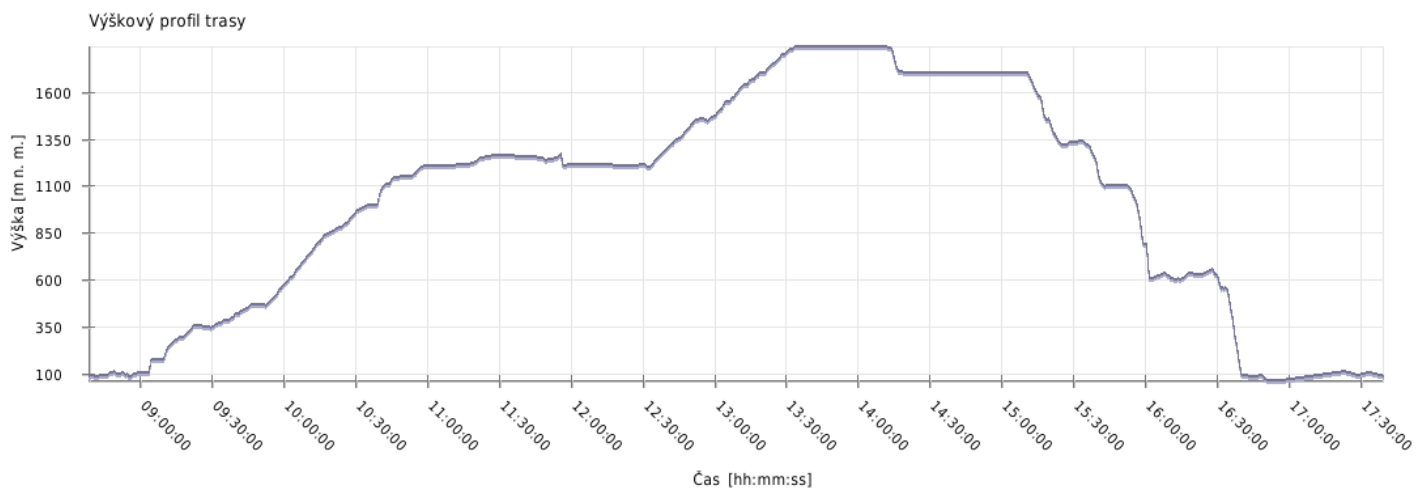
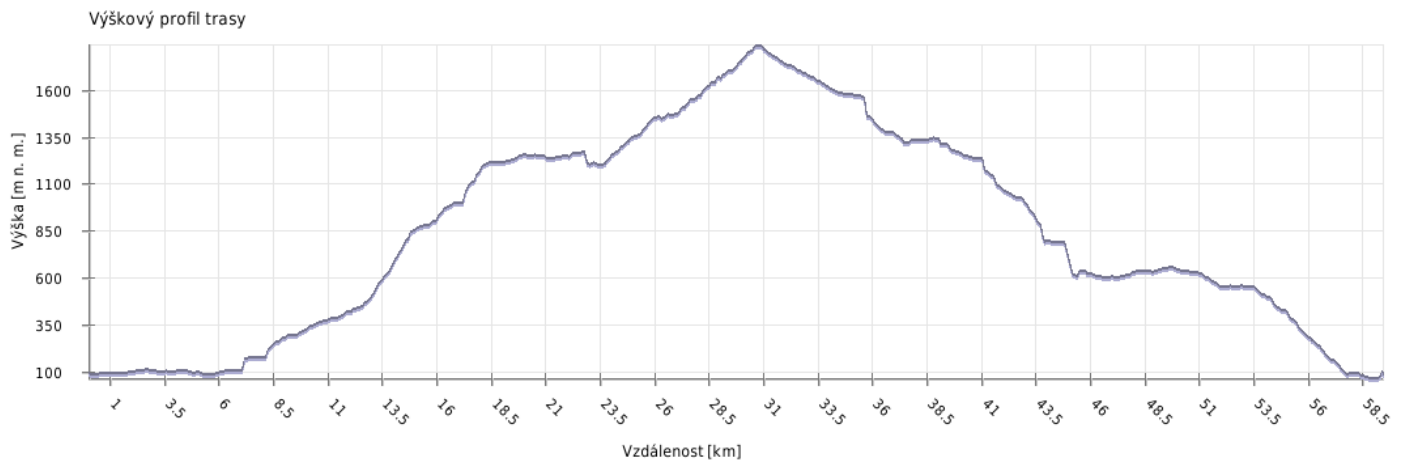
Celková skutečná vzdálenost: 51.7 km

Vzdálenost stoupání: 18.4 km

Vzdálenost klesání: 18.4 km

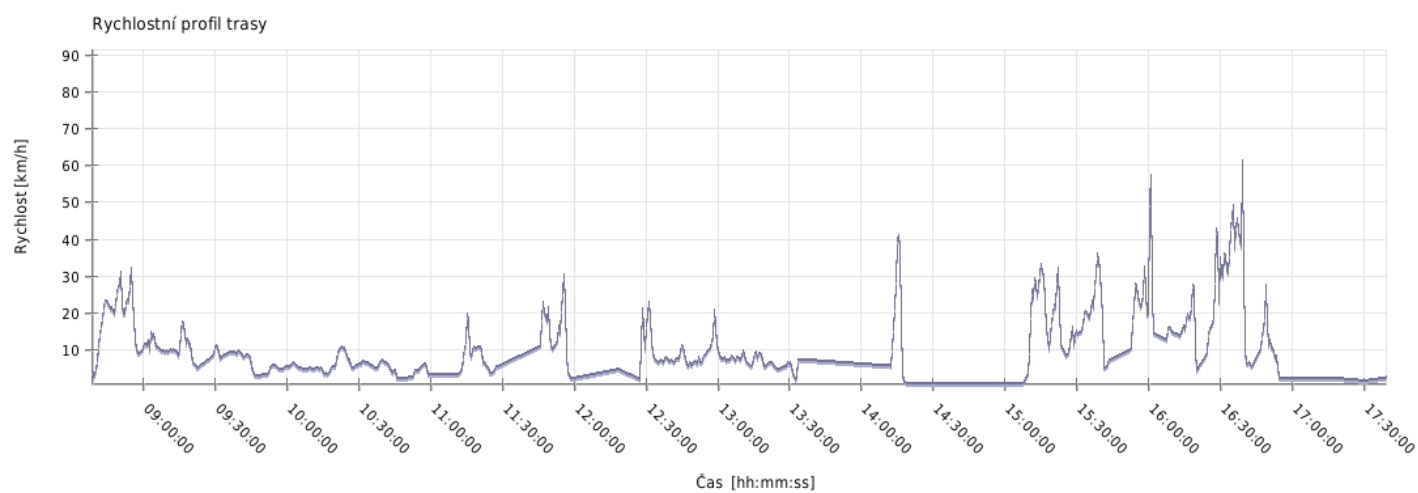
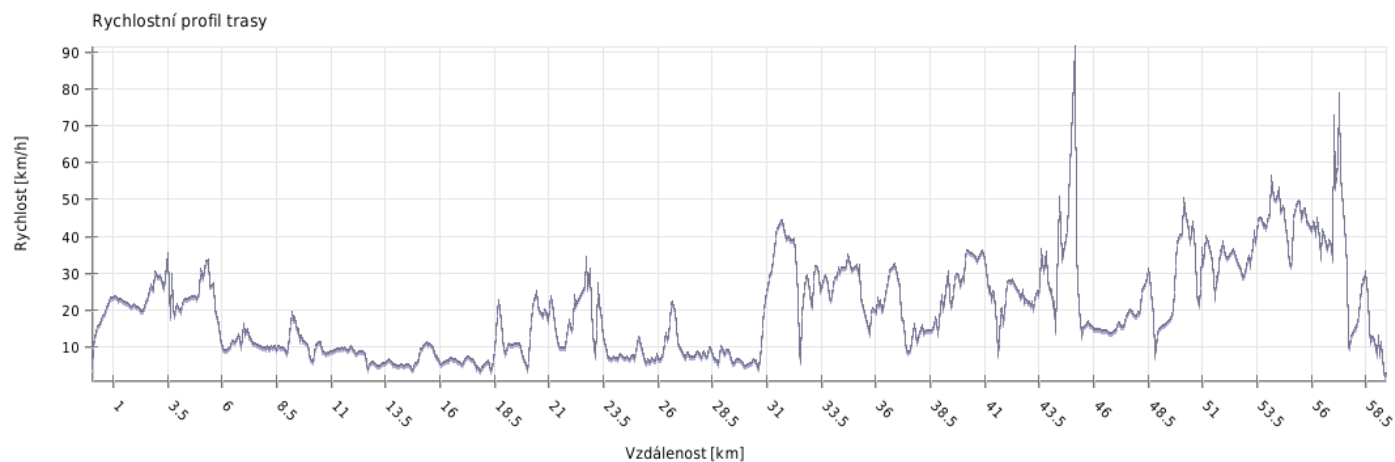
Vzdálenost roviny: 14.9 km

Výška



Minimální výška:	52 m n. m.
Maximální výška:	1843 m n. m.
Průměrná výška:	939.8 m n. m.
Maximální rozdíl:	1791 m
Celkové stoupání:	2322 m
Celkové klesání:	2290 m
Počáteční výška:	53 m n. m.
Koncová výška:	84 m n. m.
Konečná bilance:	31.1 m

Rychlost

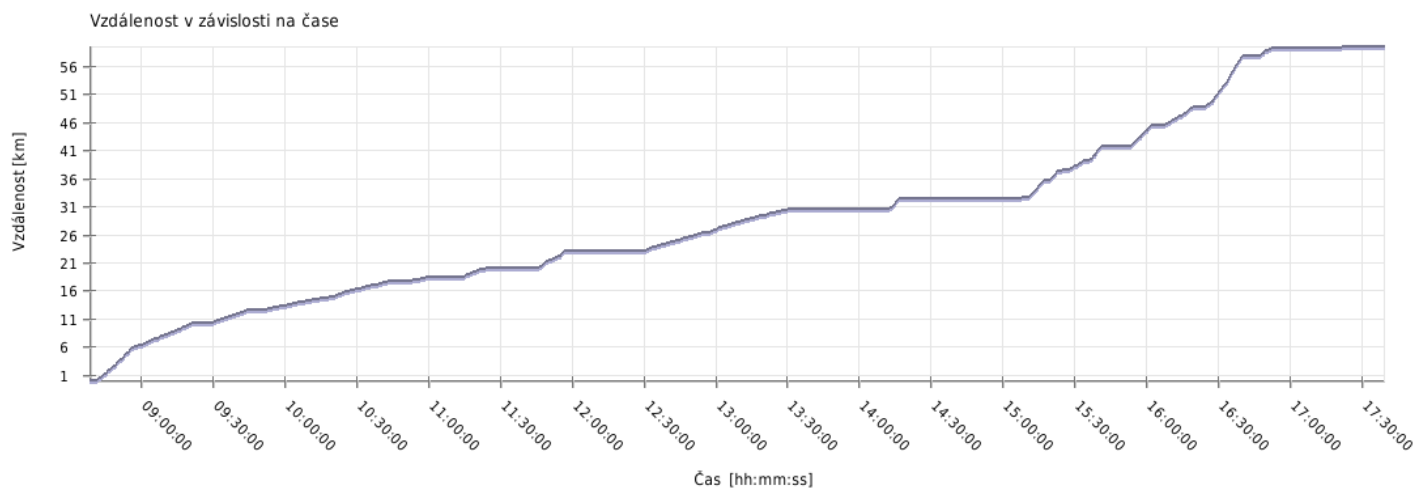


Minimální rychlost:	0.7 km/h
Maximální rychlost:	91.4 km/h
Průměrná rychlost stoupání:	9.2 km/h
Průměrná rychlost klesání:	26.6 km/h
Průměrná rychlost na rovině:	13.7 km/h
Průměrná rychlost:	13.7 km/h

Čas

Datum trasy:	19.9.2006
Čas na začátku trasy:	08:35:34
Čas na konci trasy:	17:39:26
Celková doba trasy:	9h 03m 52s
Celková doba stoupání:	3h 53m 50s
Celková doba klesání:	4h 01m 00s
Celková doba roviny:	1h 09m 02s

Vzdálenost



Celková plošná vzdálenost: 58.5 km

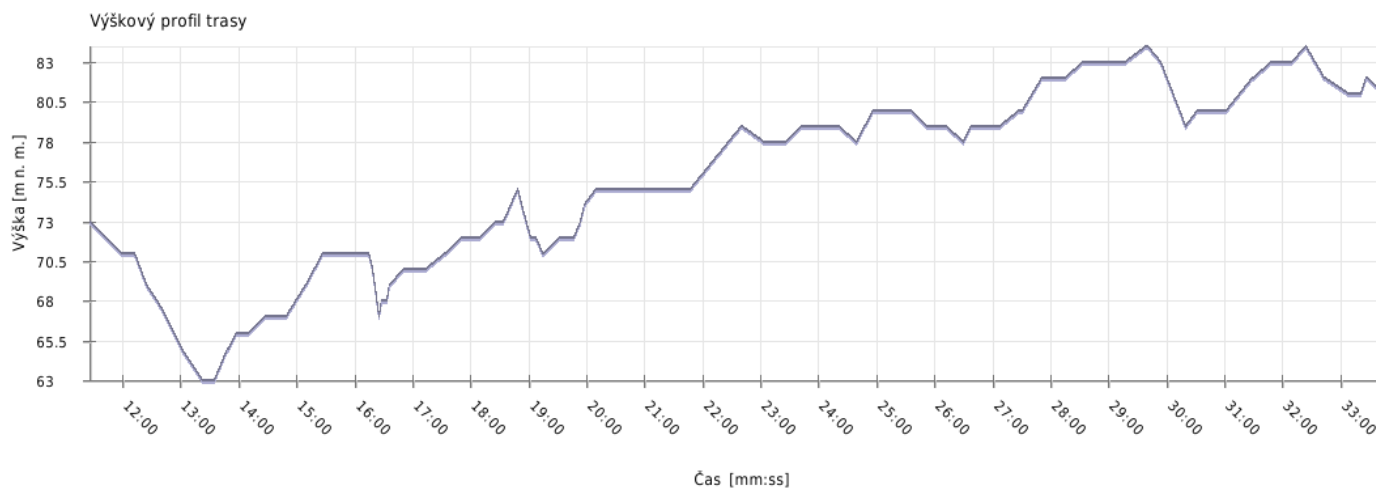
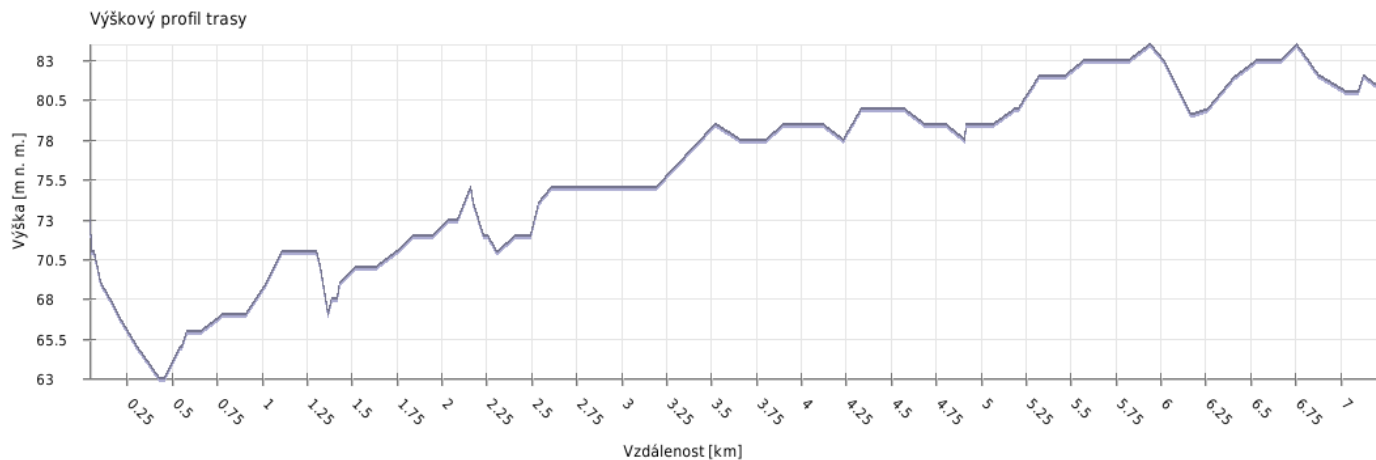
Celková skutečná vzdálenost: 59.4 km

Vzdálenost stoupání: 24.2 km

Vzdálenost klesání: 23.9 km

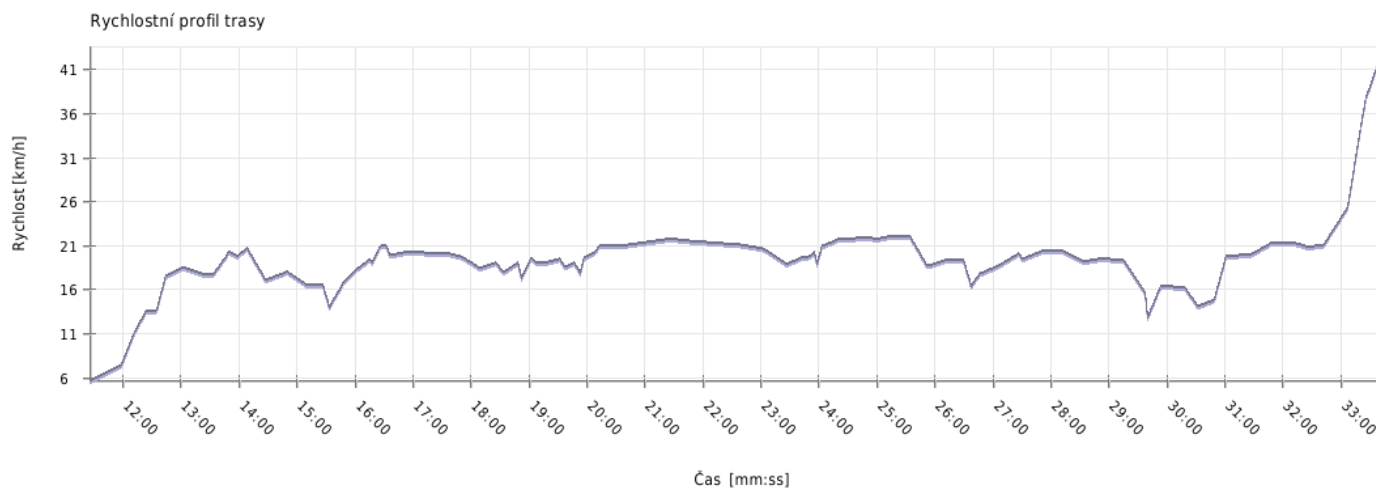
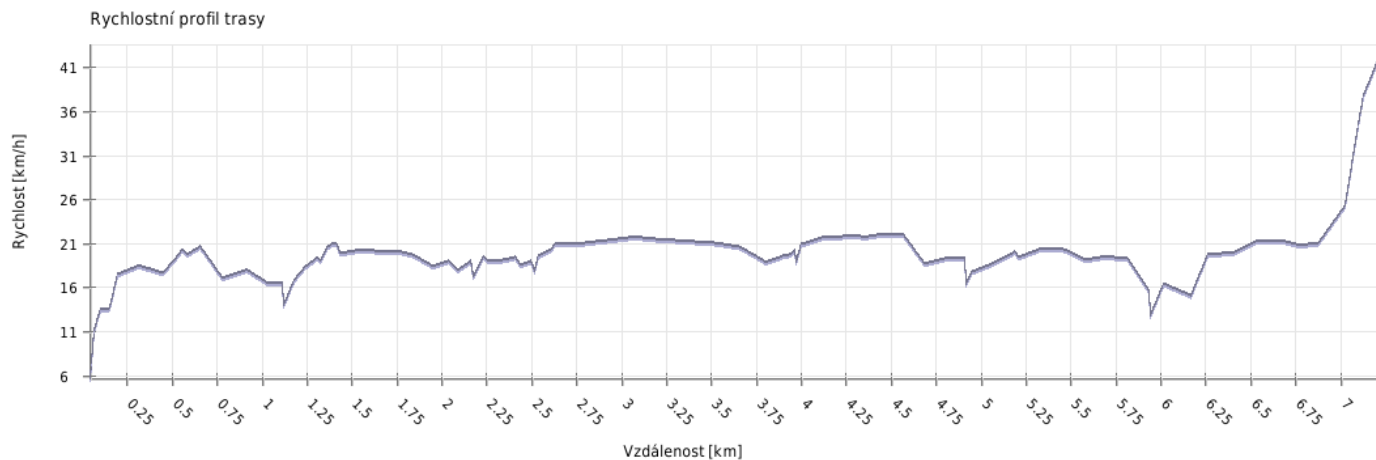
Vzdálenost roviny: 11.3 km

Výška



Minimální výška:	39 m n. m.
Maximální výška:	84 m n. m.
Průměrná výška:	74.7 m n. m.
Maximální rozdíl:	45 m
Celkové stoupání:	73 m
Celkové klesání:	31 m
Počáteční výška:	40 m n. m.
Koncová výška:	81 m n. m.
Konečná bilance:	41 m

Rychlost

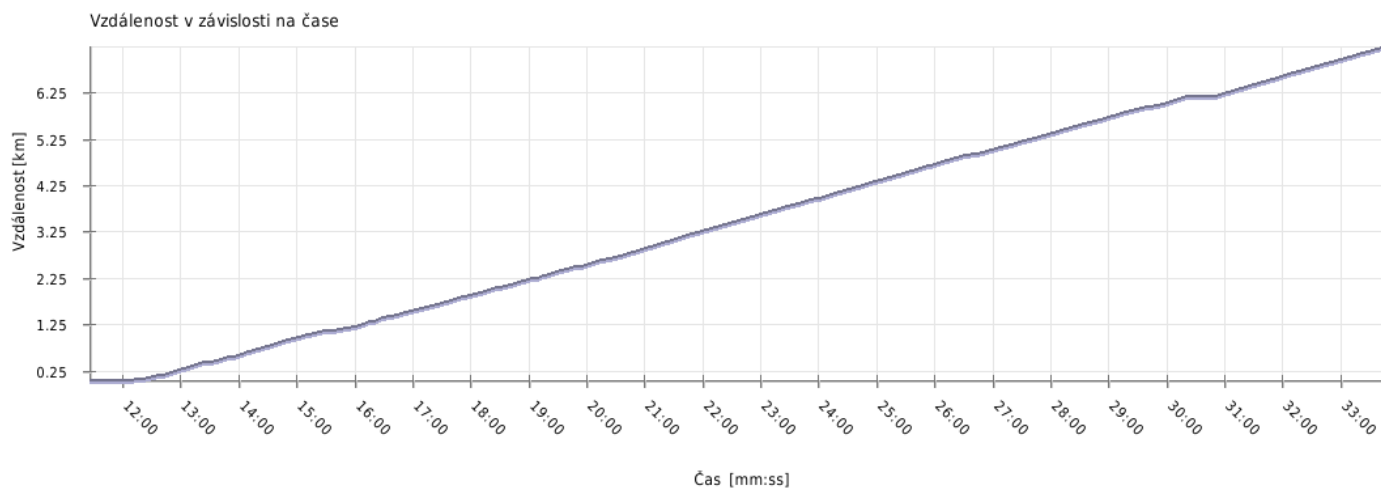


Minimální rychlost:	5.6 km/h
Maximální rychlost:	43.6 km/h
Průměrná rychlost stoupání:	19.4 km/h
Průměrná rychlost klesání:	20.7 km/h
Průměrná rychlost na rovině:	20.1 km/h
Průměrná rychlost:	20 km/h

Čas

Datum trasy:	19.9.2006
Čas na začátku trasy:	18:10:52
Čas na konci trasy:	18:33:45
Celková doba trasy:	22m 53s
Celková doba stoupání:	08m 18s
Celková doba klesání:	05m 14s
Celková doba roviny:	09m 21s

Vzdálenost



Celková plošná vzdálenost: 7.2 km

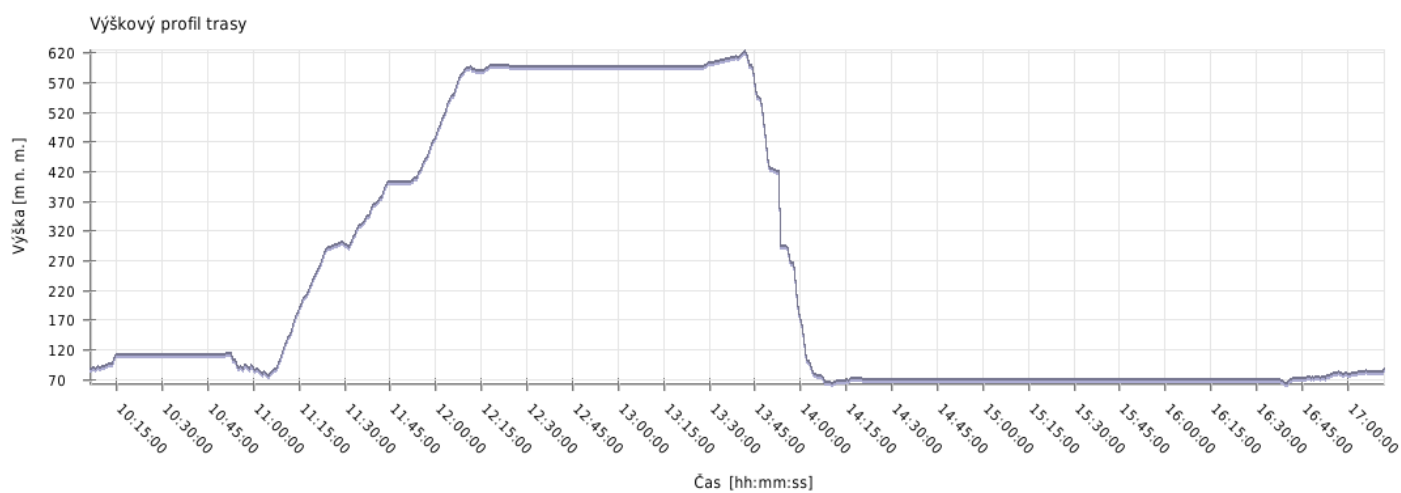
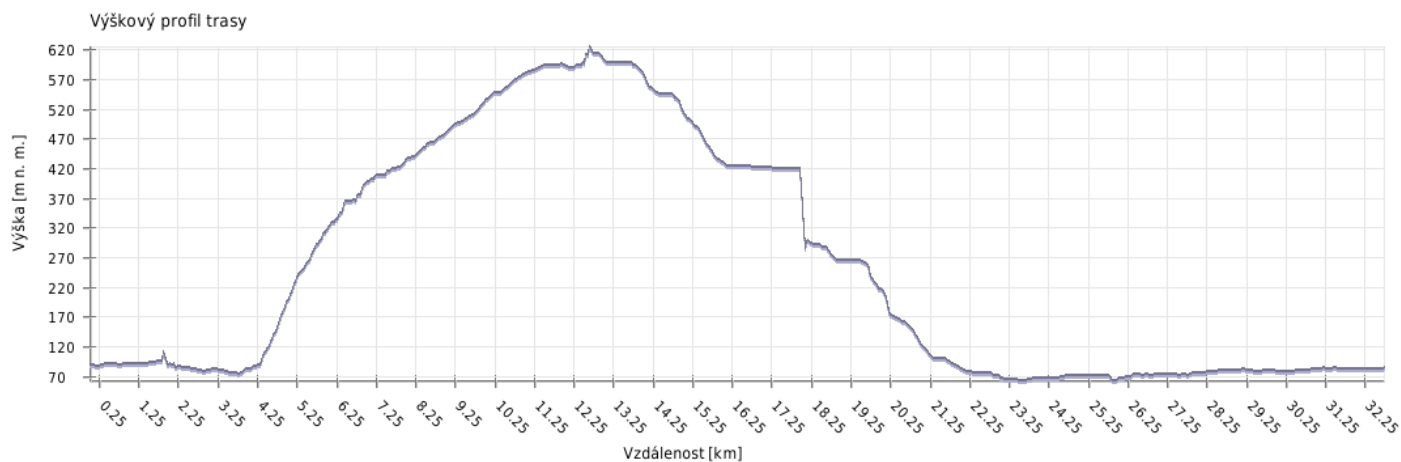
Celková skutečná vzdálenost: 7.2 km

Vzdálenost stoupání: 2.6 km

Vzdálenost klesání: 1.6 km

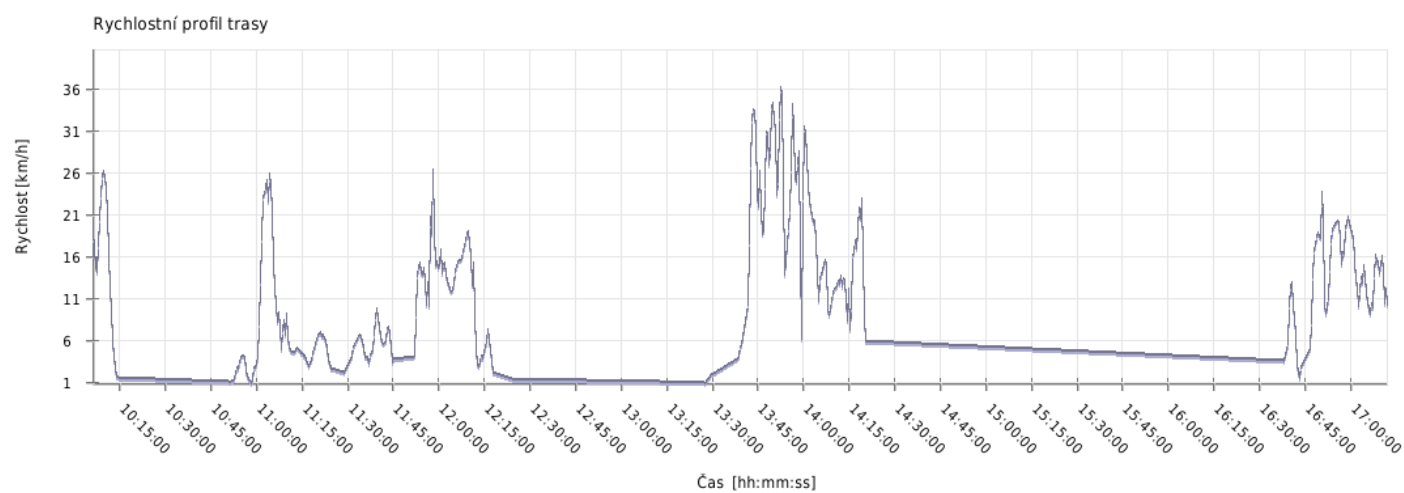
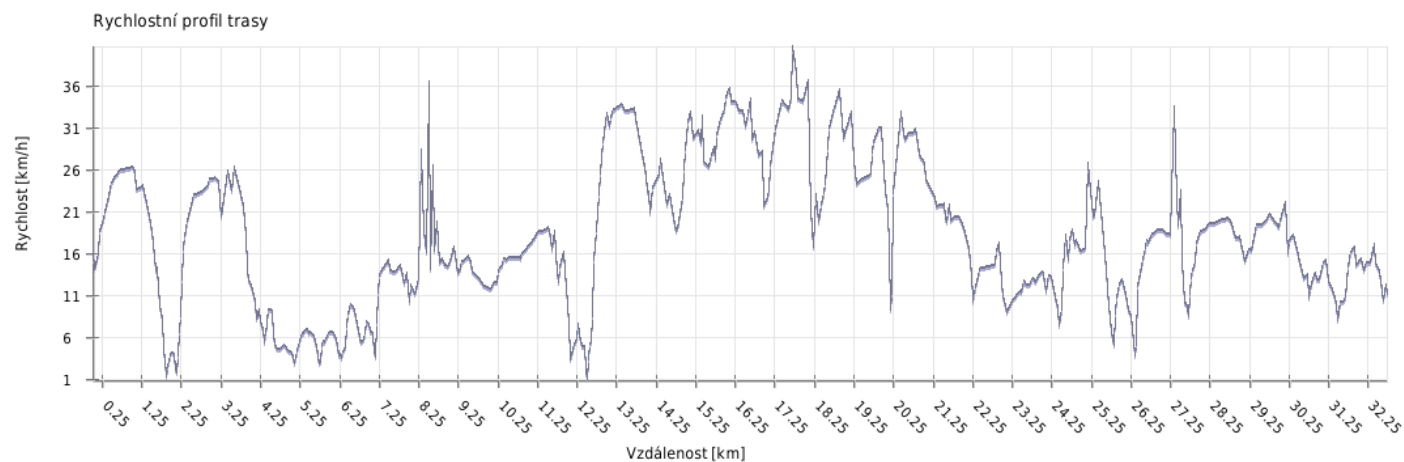
Vzdálenost roviny: 3 km

Výška



Minimální výška:	63 m n. m.
Maximální výška:	625 m n. m.
Průměrná výška:	252.5 m n. m.
Maximální rozdíl:	562 m
Celkové stoupání:	713 m
Celkové klesání:	734 m
Počáteční výška:	108.8 m n. m.
Koncová výška:	87 m n. m.
Konečná bilance:	-21.8 m

Rychlost

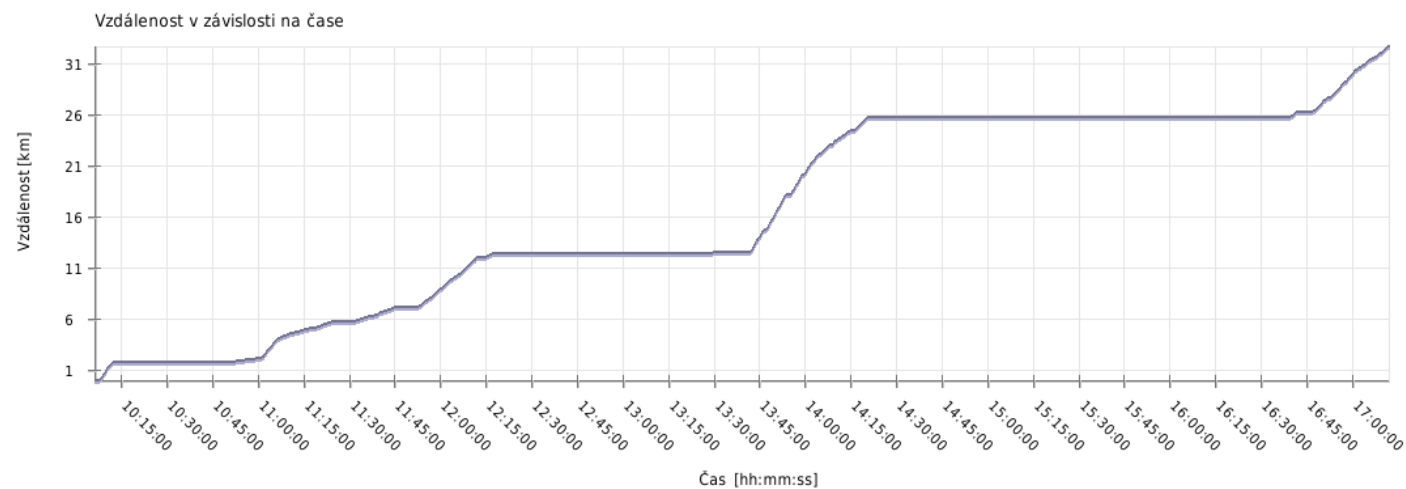


Minimální rychlost:	0.8 km/h
Maximální rychlost:	40.8 km/h
Průměrná rychlost stoupání:	11.3 km/h
Průměrná rychlost klesání:	21.2 km/h
Průměrná rychlost na rovině:	18 km/h
Průměrná rychlost:	15.7 km/h

Čas

Datum trasy:	20.9.2006
Čas na začátku trasy:	10:05:55
Čas na konci trasy:	17:12:07
Celková doba trasy:	7h 06m 12s
Celková doba stoupání:	2h 11m 38s
Celková doba klesání:	3h 07m 28s
Celková doba roviny:	1h 47m 06s

Vzdálenost



Celková plošná vzdálenost: 32.4 km

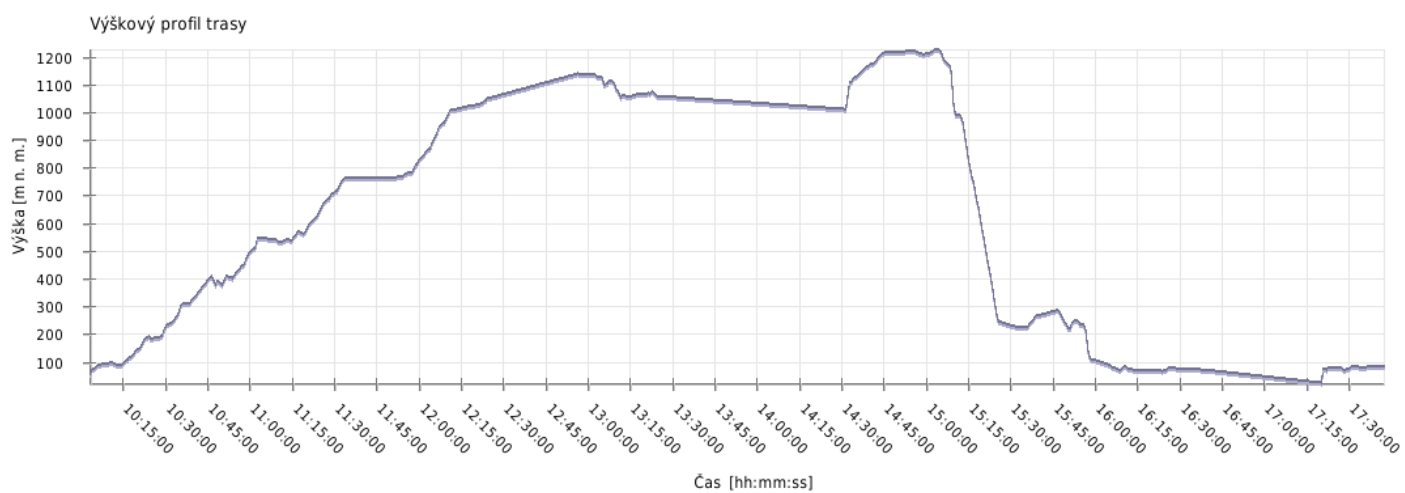
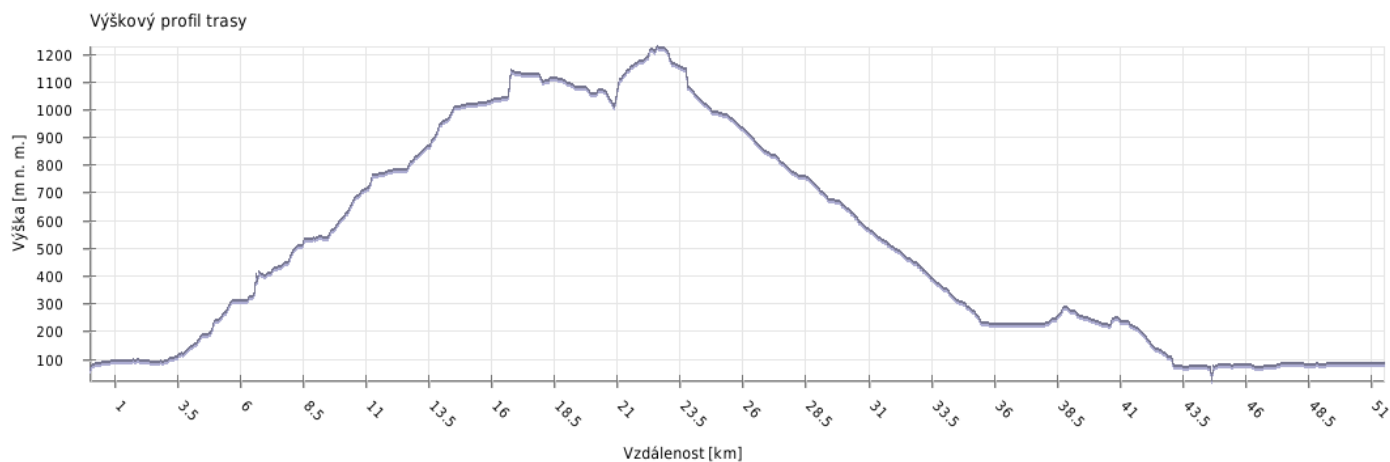
Celková skutečná vzdálenost: 32.7 km

Vzdálenost stoupání: 11 km

Vzdálenost klesání: 10.5 km

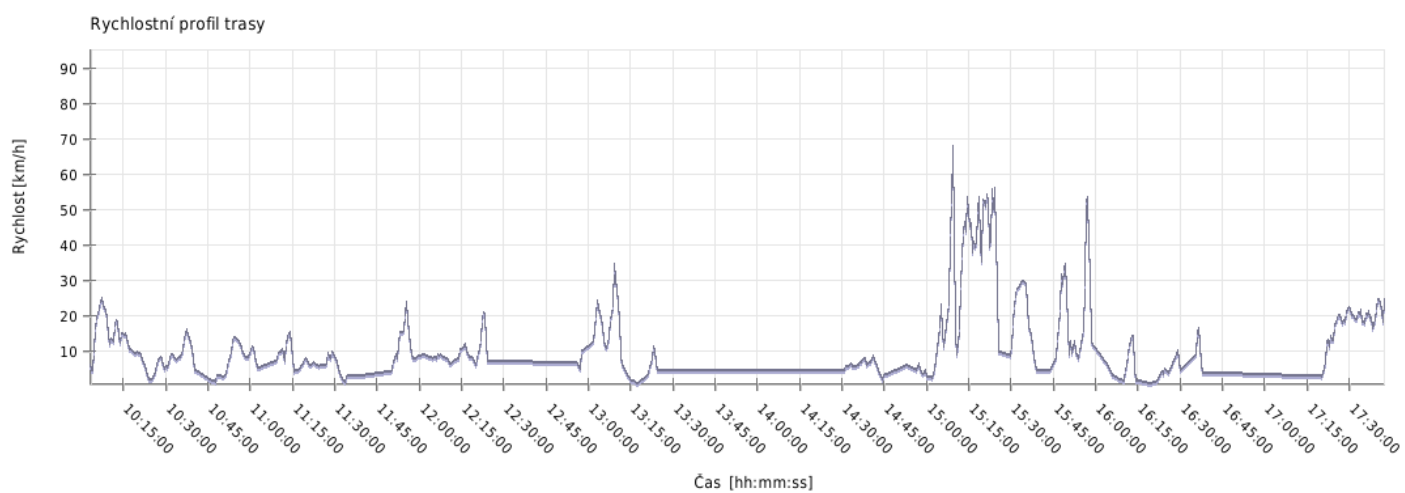
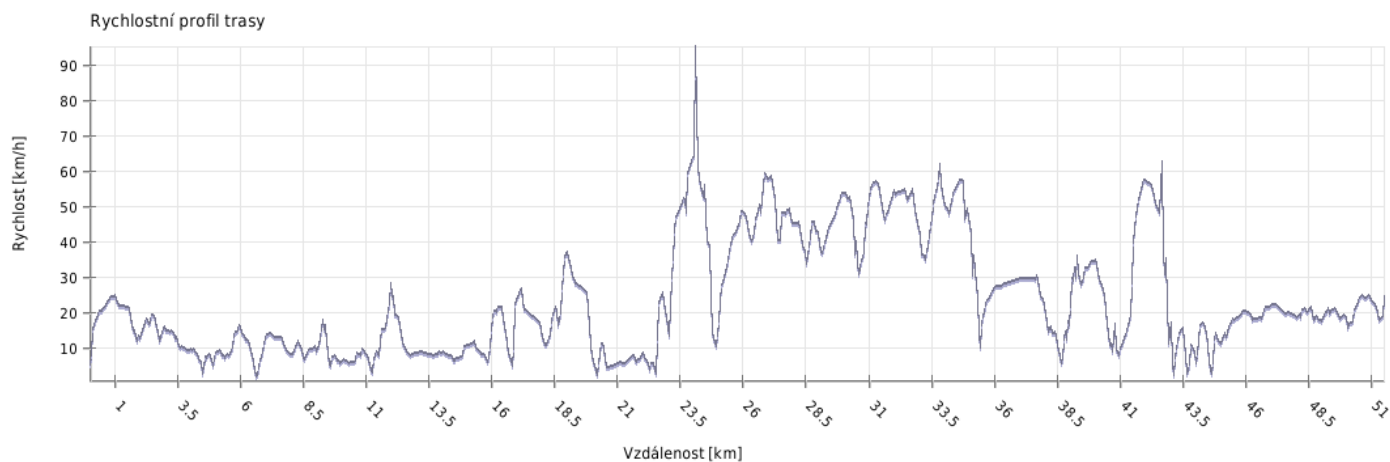
Vzdálenost roviny: 11.2 km

Výška



Minimální výška:	23 m n. m.
Maximální výška:	1226 m n. m.
Průměrná výška:	530.2 m n. m.
Maximální rozdíl:	1203 m
Celkové stoupání:	1751 m
Celkové klesání:	1707 m
Počáteční výška:	41.6 m n. m.
Koncová výška:	85 m n. m.
Konečná bilance:	43.4 m

Rychlost

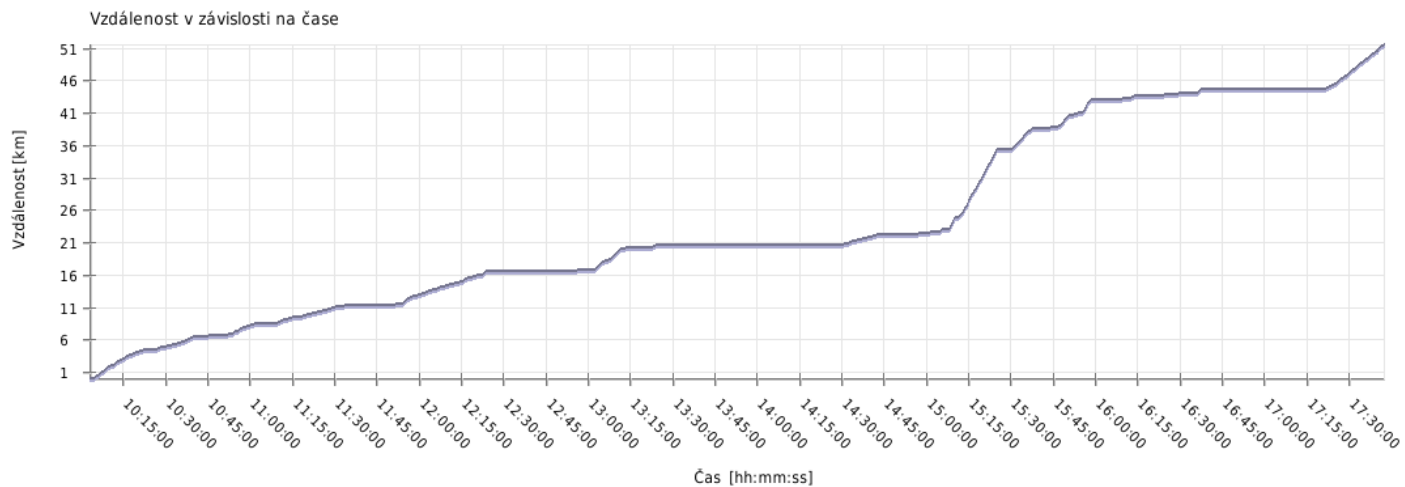


Minimální rychlost:	0.7 km/h
Maximální rychlost:	95.1 km/h
Průměrná rychlost stoupání:	10.7 km/h
Průměrná rychlost klesání:	28.7 km/h
Průměrná rychlost na rovině:	16.5 km/h
Průměrná rychlost:	16.6 km/h

Čas

Datum trasy:	21.9.2006
Čas na začátku trasy:	10:02:15
Čas na konci trasy:	17:42:34
Celková doba trasy:	7h 40m 19s
Celková doba stoupání:	3h 13m 41s
Celková doba klesání:	3h 33m 25s
Celková doba roviny:	53m 13s

Vzdálenost



Celková plošná vzdálenost: 50.7 km

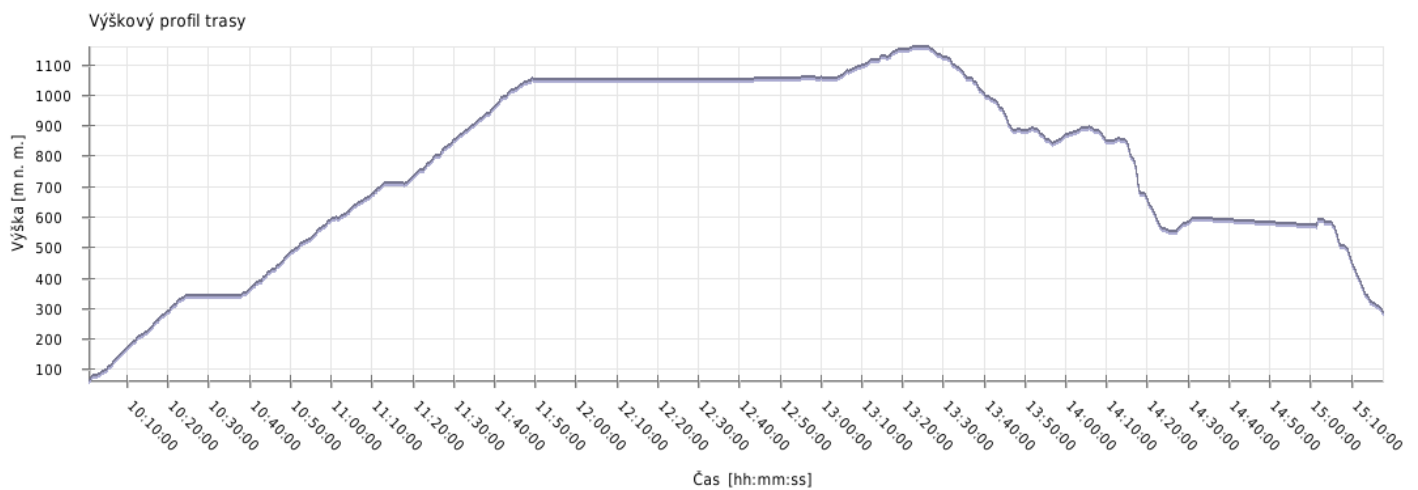
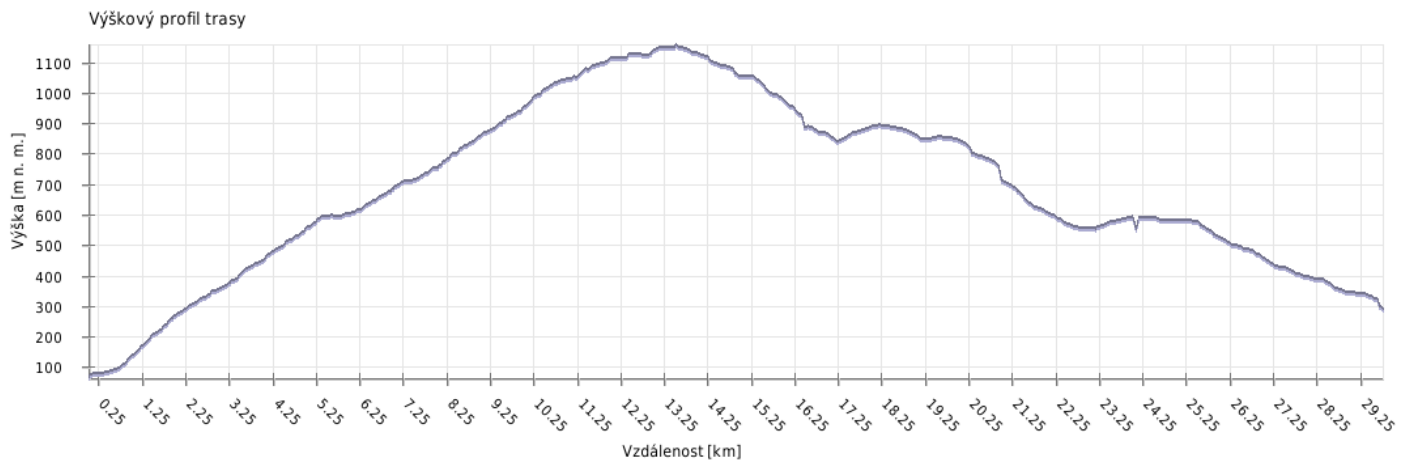
Celková skutečná vzdálenost: 51.5 km

Vzdálenost stoupání: 18.6 km

Vzdálenost klesání: 24 km

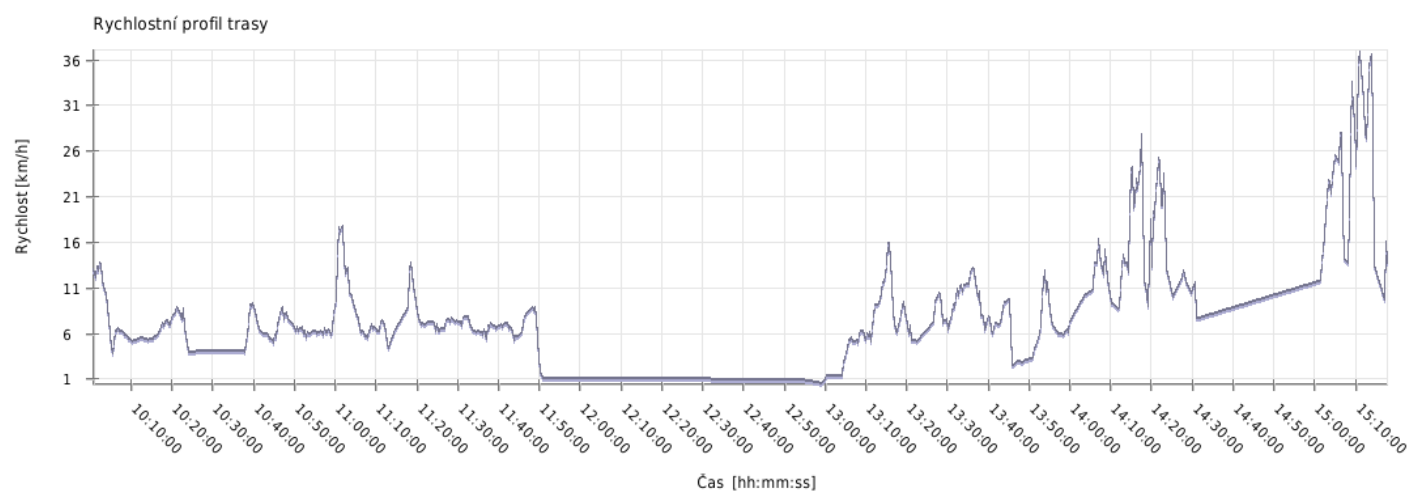
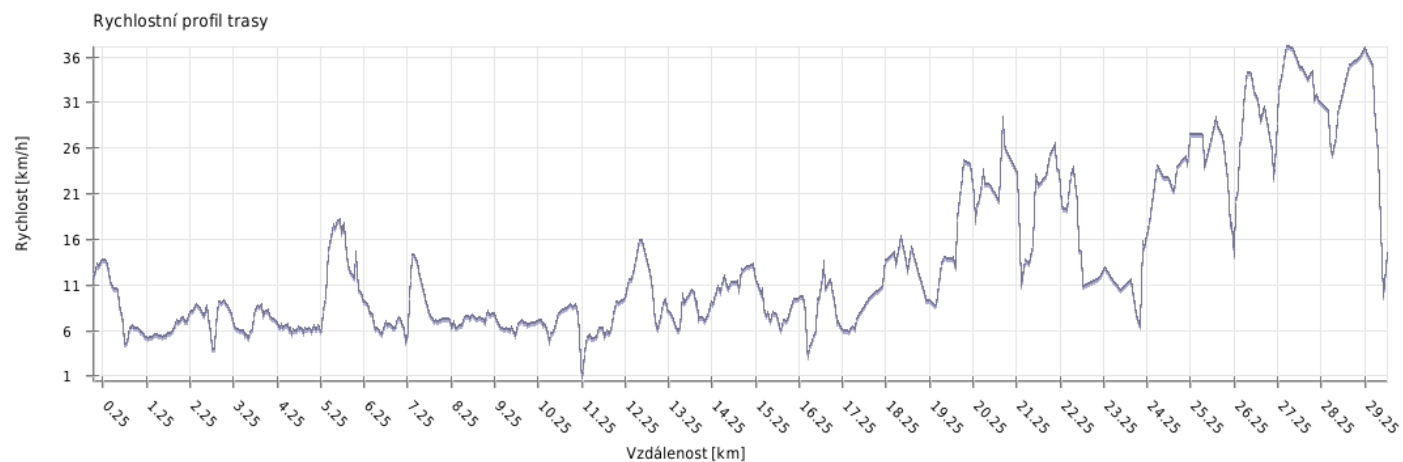
Vzdálenost roviny: 8.9 km

Výška



Minimální výška:	1 m n. m.
Maximální výška:	1158 m n. m.
Průměrná výška:	686 m n. m.
Maximální rozdíl:	1157 m
Celkové stoupání:	1341 m
Celkové klesání:	1092 m
Počáteční výška:	38.6 m n. m.
Koncová výška:	287 m n. m.
Konečná bilance:	248.4 m

Rychlost

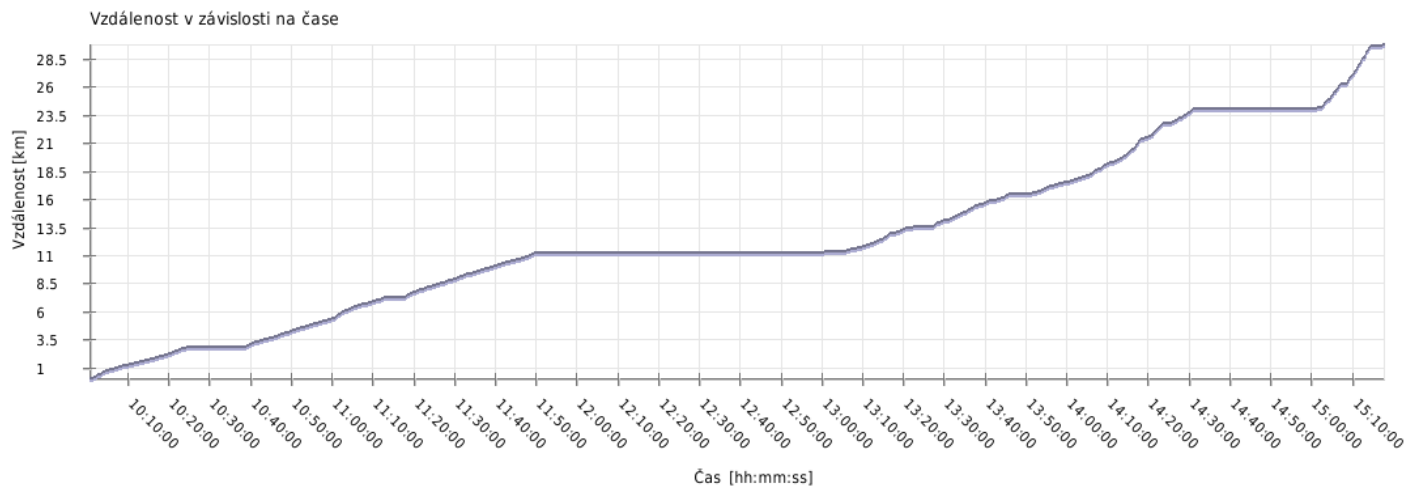


Minimální rychlost:	0.5 km/h
Maximální rychlost:	37.1 km/h
Průměrná rychlost stoupání:	7.7 km/h
Průměrná rychlost klesání:	16.6 km/h
Průměrná rychlost na rovině:	12.8 km/h
Průměrná rychlost:	10.4 km/h

Čas

Datum trasy:	22.9.2006
Čas na začátku trasy:	09:59:07
Čas na konci trasy:	15:17:49
Celková doba trasy:	5h 18m 42s
Celková doba stoupání:	3h 26m 58s
Celková doba klesání:	1h 40m 47s
Celková doba roviny:	10m 57s

Vzdálenost



Celková plošná vzdálenost: 29.5 km

Celková skutečná vzdálenost: 29.8 km

Vzdálenost stoupání: 14.6 km

Vzdálenost klesání: 13.1 km

Vzdálenost roviny: 2.1 km